



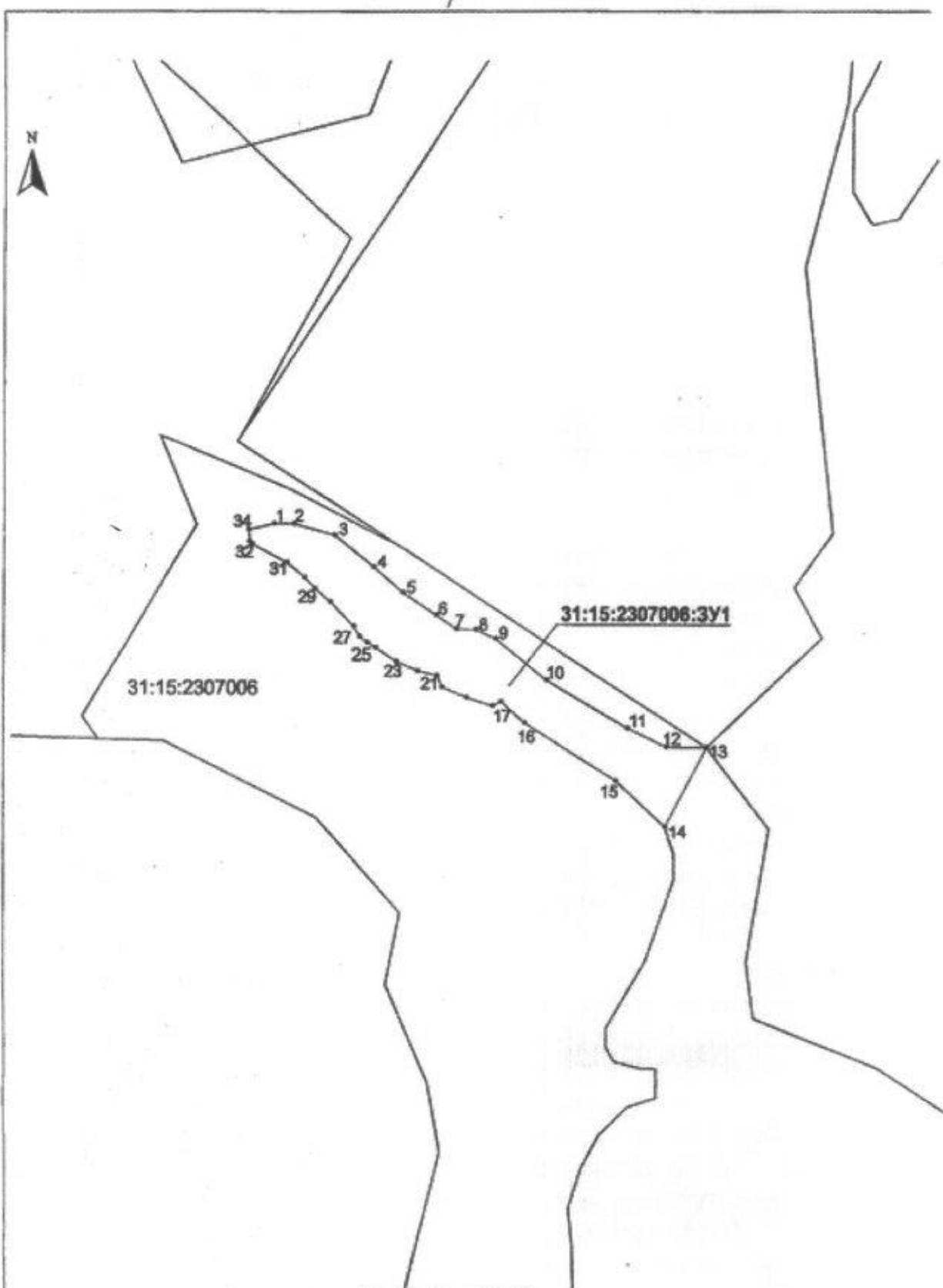
Утверждена

Губернатор
Администрации
Белгородского
района
от 16.02.17. № 169

Схема расположения земельного участка на кадастровом плане территории




Условный номер земельного участка 31:15:2307006:3У1		
Площадь земельного участка 15351 м ²		
Обозначение характерных точек гранци	Координаты, м	
	X	Y
1	2	3
1	364363	1326476
2	364363	1326491
3	364355	1326523
4	364332	1326553
5	364313	1326575
6	364297	1326601
7	364287	1326617
8	364287	1326632
9	364280	1326647
10	364250	1326686
11	364215	1326749
12	364201	1326779
13	364201	1326810
14	364142	1326778
15	364176	1326740
16	364218	1326669
17	364234	1326651
18	364231	1326645
19	364237	1326625
20	364244	1326605
21	364254	1326602
22	364256	1326587
23	364263	1326571
24	364273	1326555
25	364277	1326548
26	364281	1326542
27	364289	1326538
28	364306	1326520
29	364316	1326508
30	364324	1326500
31	364335	1326486
32	364348	1326459
33	364350	1326457
34	364359	1326456
1	364363	1326476

Администрация
Белгородского района
И.О. ВЕРНА
20
Иван
(подпись)



Масштаб 1:4000


Условные обозначения

-  - граница кадастрового квартала
-  - вновь образованная часть границы земельного участка, установленная при проведении кадастровых работ
-  - граница земельного участка, установленная в соответствии с федеральным законодательством, включенная в ГКН и не изменяемая при проведении кадастровых работ;

31:15:2307006:3У1 - обозначение вновь образованного земельного участка

31:15:2307006 - номер кадастрового квартала.

1. - характерная точка границы земельного участка и ее номер, установленная в соответствии с федеральным законодательством, включенная в ГКН и не изменяемая при проведении кадастровых работ;

(подпись)

 (подпись)